

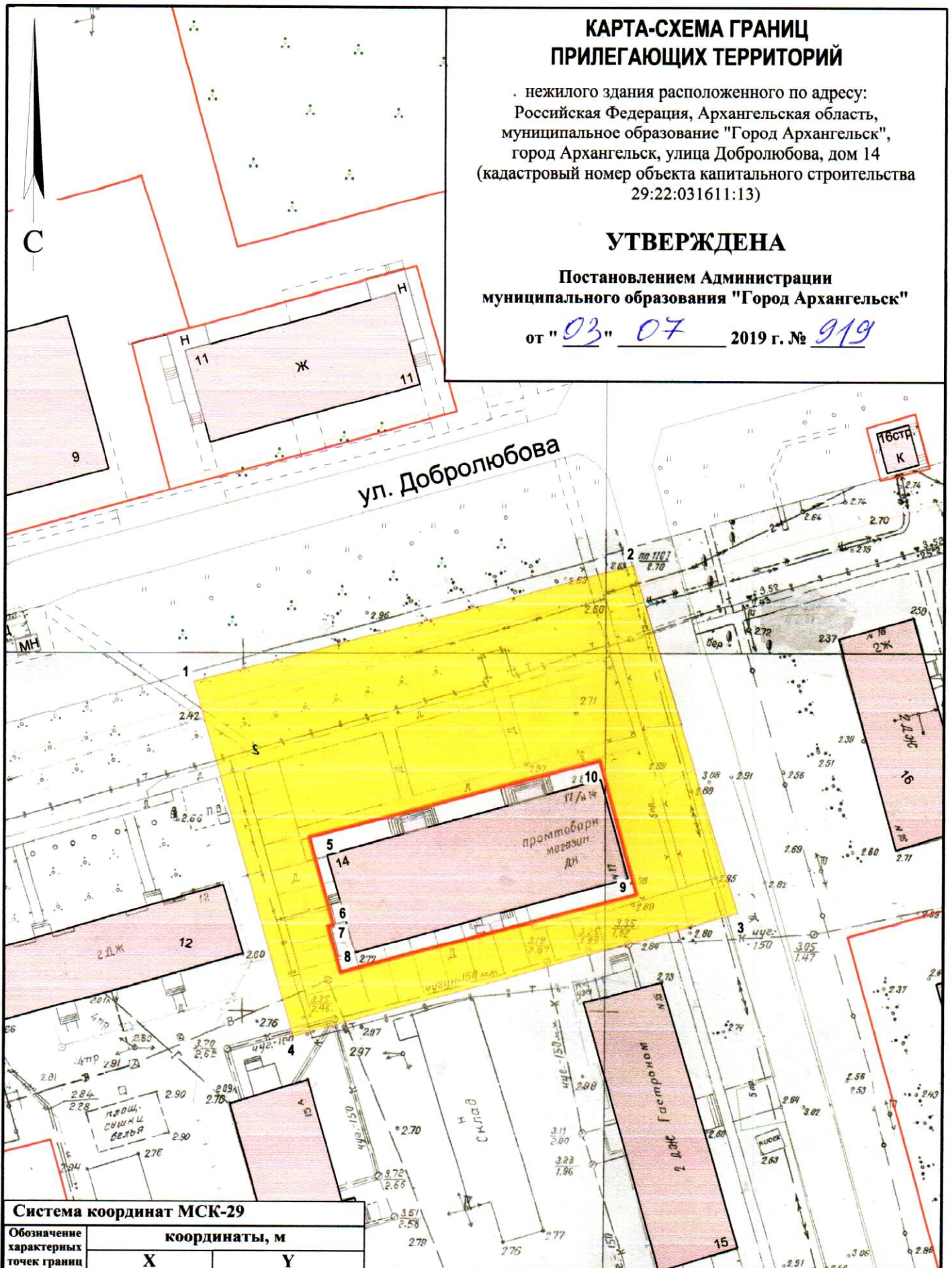
КАРТА-СХЕМА ГРАНИЦ ПРИЛЕГАЮЩИХ ТЕРРИТОРИЙ

нежилого здания расположенного по адресу:
Российская Федерация, Архангельская область,
муниципальное образование "Город Архангельск",
город Архангельск, улица Добролюбова, дом 14
(кадастровый номер объекта капитального строительства
29:22:031611:13)

УТВЕРЖДЕНА

Постановлением Администрации
муниципального образования "Город Архангельск"



от "03" 07 2019 г. № 919



Система координат МСК-29

Обозначение характерных точек границ	координаты, м	
	X	Y
1	657271.96	2522025.79
2	657290.36	2522085.69
3	657242.64	2522102.05
4	657223.04	2522041.56
5	657251.03	2522042.55
6	657238.93	2522046.38
7	657238.71	2522045.63
8	657232.36	2522047.65
9	657244.72	2522088.10
10	657263.16	2522082.23

УСЛОВНЫЕ ОБОЗНАЧЕНИЯ:

-  изображение границ земельного участка по ул. Добролюбова, дом 14
-  изображение границ прилегающих территорий

Масштаб 1 : 700